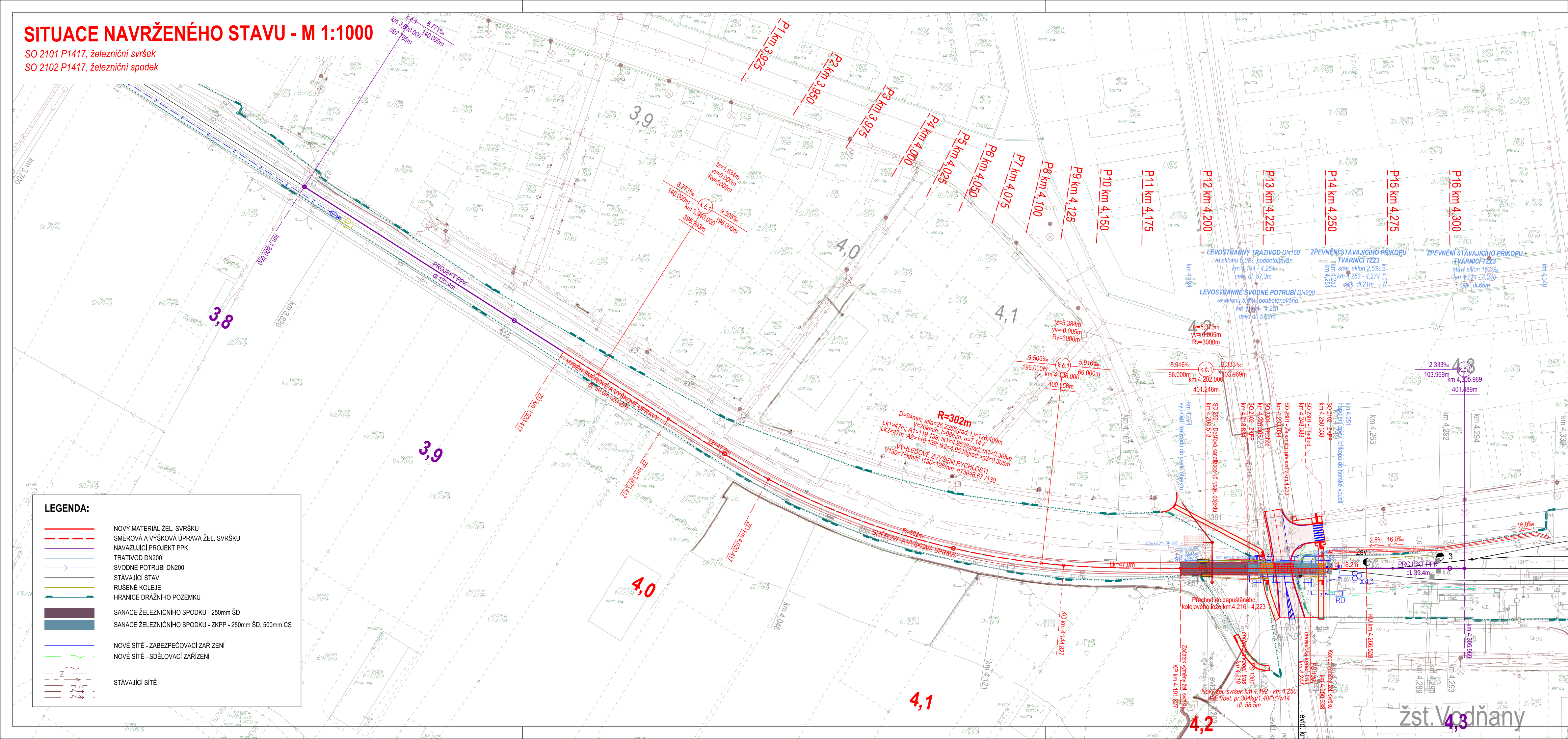


## SITUACE NAVRŽENÉHO STAVU - M 1:1000

SO 2101 P1417. železniční svršek

SO 2102 P1417, železniční spodek




Paré:



Orientační schéma:

Razítko oprávněné osoby

Datum:

Revize:	Datum:	Popis:	Kontroloval:
001	18.07.2021	Dokumentace k čístopisu	Bc. Jan Taške

<b>Stavebník / investor:</b>	<b>Správa železnic, státní organizace</b>	 <b>SPRÁVA ŽELEZNIC</b>
Adresa:	Diážděná 1003/7, 110 00 Praha 1	
Zástupce investora:	Stavební správa západ	
Adresa:	Sokolovská 1955/278, 190 00 Praha 9	

<b>Zhotovitel díla:</b> Adresa: Kontakt:	<b>SUDOP PRAHA a.s.</b> Olšanská 1a, 130 80 Praha 3 T: +420 267 094 111 E: praha@sudop.cz	 <b>SUDOP PRAHA</b>
<b>Zhotovitel části / objektu:</b> Adresa: Kontakt:	<b>SUDOP EU a.s.</b> Olšanská 1a, 130 00 Praha 3 T: +420 267 094 305 E: info@sudopeu.cz	 <b>SUDOP EU</b>
<b>Hlavní projektant (HIP):</b>	Ing. Martin Raibr	Specialista:

Název stavby / akce:		Rekonstrukce a rozšíření přejezdu v km 4,233 (P1417) trati Čičenice - Volary		Označení (S-kód): S631900225	
Název části:		Železniční svršek a spodek		Označení části: D.2.1.1	
Název objektu:		P1417, Železniční svršek a spodek		Číslo objektu / komplexu: SK 00-00-02	
Název přílohy:		Situace navrženého stavu		Číslo přílohy: 2 . 101	
Název dílčí části přílohy:				Stupeň dokumentace: DUSP	
Odpovědný projektant:		Zpracovatel přílohy:		Měřítko: 1:1 000	
MAKRÉTA HURDÁLKOVÁ, DIŠ.		MAKRÉTA HURDÁLKOVÁ, DIŠ.		Formáty: 4x A4	
Kraj:		Katastrální území:		TUDU:	
Jihočeský		Vodňany		046102,0461B1	
S-kód:		Stupeň dokumentace:		Příloha:	
S 6 3 1 9 0 0 2 2 5		Část: D 2 1 1 X		Revize: P 0 1	
Objekt:		Podoba:		Příloha:	
S K 1 2 1 0 0 0 2		X X		2 1 0 1	
<p>DOKUMENT JE UŽÍVÁN POUZE VE SMYSLU UJASNIŠE SMLOUVY O DÍLO. ZAČNÁ JEHO ČÁST NEMŮŽE BYT DÍL ZAKONA č. 121/2000 Sb. KOPIOVÁNÁ NEBO JINÝM ZPŮSOBEM ROZŠŘOVÁNA. BEZ SOUHLASU SUDOP PRAHA a.s.</p>					

---